



# Правила дорожного движения Российской Федерации

## Приложение 1. Дорожные знаки

Март 2023

Документ может иметь устаревшие сведения.

Для получения новой версии посетите страницу <https://autotraveler.ru/russia/pdd-russia.html>

## Оглавление

<b>Приложение 1. Дорожные знаки</b> .....	<b>1</b>
1. Предупреждающие знаки.....	3
2. Знаки приоритета.....	9
3. Запрещающие знаки.....	11
4. Предписывающие знаки.....	18
5. Знаки особых предписаний.....	22
6. Информационные знаки.....	31
7. Знаки сервиса.....	37
8. Знаки дополнительной информации (таблички).....	40


## 1. Предупреждающие знаки

Предупреждающие знаки информируют водителей о приближении к опасному участку дороги, движение по которому требует принятия мер, соответствующих обстановке.

1.1.		«Железнодорожный переезд со шлагбаумом»	
1.2.		«Железнодорожный переезд без шлагбаума»	
1.3.1.		«Однопутная железная дорога»	Обозначение необорудованного шлагбаумом переезда через железную дорогу с одним путем
1.3.2.		«Многопутная железная дорога»	Обозначение необорудованного шлагбаумом переезда через железную дорогу с двумя путями и более
1.4.1.- 1.4.6.		«Приближение к железнодорожному переезду»	Дополнительное предупреждение о приближении к железнодорожному переезду вне населенных пунктов
1.5.		«Пересечение с трамвайной линией»	
1.6.		«Пересечение равнозначных дорог»	
1.7.		«Пересечение с круговым движением»	

1.8.		«Светофорное регулирование»	Перекресток, пешеходный переход или участок дороги, движение на котором регулируется светофором
1.9.		«Разводной мост»	Разводной мост или паромная переправа
1.10.		«Выезд на набережную»	Выезд на набережную или берег
1.11.1.		«Опасный поворот»	Закругление дороги малого радиуса или с ограниченной видимостью направо
1.11.2.		«Опасный поворот»	Закругление дороги малого радиуса или с ограниченной видимостью налево
1.12.1.		«Опасные повороты»	Участок дороги с опасными поворотами, с первым поворотом направо
1.12.2.		«Опасные повороты»	Участок дороги с опасными поворотами, с первым поворотом налево
1.13.		«Крутой спуск»	
1.14.		«Крутой подъем»	
1.15.		«Скользкая дорога»	Участок дороги с повышенной скользкостью проезжей части

1.16.		«Неровная дорога»	Участок дороги, имеющий неровности на проезжей части (волнистость, выбоины, неплавные сопряжения с мостами и тому подобное)
1.17.		«Искусственная неровность»	Участок дороги с искусственной неровностью (неровностями) для принудительного снижения скорости
1.18.		«Выброс гравия»	Участок дороги, на котором возможен выброс гравия, щебня и тому подобного из-под колес транспортных средств
1.19.		«Опасная обочина»	Участок дороги, на котором съезд на обочину опасен
1.20.1.		«Сужение дороги»	С обеих сторон
1.20.2.		«Сужение дороги»	Справа
1.20.3.		«Сужение дороги»	Слева
1.21.		«Двустороннее движение»	Начало участка дороги (проезжей части) с встречным движением
1.22.		«Пешеходный переход»	Пешеходный переход, обозначенный знаками 5.19.1, 5.19.2 и (или) разметкой 1.14.1—1.14.2.

1.23.		«Дети»	Участок дороги вблизи детского учреждения (школы, оздоровительного лагеря и тому подобного), на проезжей части которого возможно появление детей
1.24.		«Пересечение с велосипедной дорожкой или велопешеходной дорожкой»	
1.25.		«Дорожные работы»	
1.26.		«Перегон скота»	
1.27.		«Дикие животные»	
1.28.		«Падение камней»	Участок дороги, на котором возможны обвалы, оползни, падение камней
1.29.		«Боковой ветер»	
1.30.		«Низколетающие самолеты»	
1.31.		«Тоннель»	Тоннель, в котором отсутствует искусственное освещение, или тоннель, видимость въездного портала которого ограничена
1.32.		«Затор»	Участок дороги, на котором образовался затор

1.33.		«Прочие опасности»	Участок дороги, на котором имеются опасности, не предусмотренные другими предупреждающими знаками
1.34.1.- 1.34.2.		«Направление поворота»	Направление движения на закруглении дороги малого радиуса с ограниченной видимостью. Направление объезда ремонтируемого участка дороги.
1.34.3.		«Направление поворота»	Направления движения на Т-образном перекрестке или разветвлении дорог. Направления объезда ремонтируемого участка дороги.
1.35.		«Участок перекрестка»	Обозначение приближения к перекрестку, участок которого обозначен разметкой 1.26 и на который запрещается выезжать, если впереди по пути следования образовался затор, который вынудит водителя остановиться, создав препятствие для движения транспортных средств в поперечном направлении, за исключением поворота направо или налево в случаях, установленных настоящими Правилами.

Предупреждающие знаки 1.1, 1.2, 1.5 - 1.33 вне населенных пунктов устанавливаются на расстоянии 150 - 300 м, в населенных пунктах на расстоянии 50 - 100 м до начала опасного участка. При необходимости знаки могут устанавливаться и на ином расстоянии, которое в этом случае указывается на табличке 8.1.1.

Знаки 1.13 и 1.14 могут устанавливаться без таблички 8.1.1 непосредственно перед началом спуска или подъема, если спуски и подъемы следуют друг за другом.

Знак 1.25 при проведении краткосрочных работ на проезжей части может устанавливаться без таблички 8.1.1 на расстоянии 10 - 15 м до места проведения работ.

Знак 1.32 применяется в качестве временного или в знаках с изменяемым изображением перед перекрестком, откуда возможен объезд участка дороги, на котором образовался затор. Вне населенных пунктов знаки 1.1, 1.2, 1.9, 1.10, 1.23 и 1.25 повторяются. Второй знак устанавливается на расстоянии не менее 50 м до начала опасного участка. Знаки 1.23 и 1.25 повторяются и в населенных пунктах непосредственно в начале опасного участка.

Знак 1.35 устанавливается на границе перекрестка. В случае если на сложных перекрестках невозможно установить дорожный знак на границе перекрестка, его устанавливают на расстоянии не более 30 метров до границы перекрестка.

Вне населенных пунктов знаки 1.1, 1.2, 1.9, 1.10, 1.23 и 1.25 повторяются. Второй знак устанавливается на расстоянии не менее 50 м до начала опасного участка. Знаки 1.23 и 1.25 повторяются и в населенных пунктах непосредственно в начале опасного участка.



## 2. Знаки приоритета

Знаки приоритета устанавливают очередность проезда перекрестков, пересечений проезжих частей или узких участков дороги

2.1.		«Главная дорога»	Дорога, на которой предоставлено право преимущественного проезда нерегулируемых перекрестков.
2.2.		«Конец главной дороги»	Слева
2.3.1.		«Пересечение со второстепенной дорогой»	Начало участка дороги (проезжей части) с встречным движением
2.3.2.		«Примыкание второстепенной дороги»	Примыкание справа
2.3.3.		«Примыкание второстепенной дороги»	Примыкание слева
2.3.4.		«Примыкание второстепенной дороги»	Примыкание справа
2.3.5.		«Примыкание второстепенной дороги»	Примыкание слева
2.3.6.		«Примыкание второстепенной дороги»	Примыкание справа
2.3.7.		«Примыкание второстепенной дороги»	Примыкание слева

2.4.		«Уступите дорогу»	Водитель должен уступить дорогу транспортным средствам, движущимся по пересекаемой дороге, а при наличии таблички 8.13 – по главной.
2.5.		«Движение без остановки запрещено»	Запрещается движение без остановки перед стоп-линией, а если ее нет – перед краем пересекаемой проезжей части. Водитель должен уступить дорогу транспортным средствам, движущимся по пересекаемой, а при наличии таблички 8.13 – по главной дороге.
2.6.		«Преимущество встречного движения»	Запрещается въезд на узкий участок дороги, если это может затруднить встречное движение. Водитель должен уступить дорогу встречным транспортным средствам, находящимся на узком участке или противоположном подъезде к нему.
2.7.		«Преимущество перед встречным движением»	Узкий участок дороги, при движении по которому водитель пользуется преимуществом по отношению к встречным транспортным средствам.

### 3. Запрещающие знаки

Запрещающие знаки вводят или отменяют определенные ограничения движения.

3.1.		«Въезд запрещен»	Запрещается въезд всех транспортных средств в данном направлении. Знак 3.1 может быть применен совместно с табличками 8.4.1 - 8.4.8, 8.5.1 - 8.5.7 и 8.4.9 - 8.4.16.
3.2.		«Движение запрещено»	Запрещается движение всех транспортных средств
3.3.		«Движение механических транспортных средств запрещено»	
3.4.		«Движение грузовых автомобилей запрещено»	Запрещается движение грузовых автомобилей и составов транспортных средств с разрешенной максимальной массой более 3,5 т (если на знаке не указана масса) или с разрешенной максимальной массой более указанной на знаке, а также тракторов и самоходных машин. Знак 3.4 не запрещает движение грузовых автомобилей, предназначенных для перевозки людей, транспортных средств организаций федеральной почтовой связи, имеющих на боковой поверхности белую диагональную полосу на синем фоне, эмблему организаций федеральной почтовой связи, надпись "Почта России", а также грузовых автомобилей без прицепа с

			разрешенной максимальной массой не более 26 тонн, которые обслуживают предприятия, находящиеся в обозначенной зоне. В этих случаях транспортные средства должны въезжать в обозначенную зону и выезжать из нее на ближайшем к месту назначения перекрестке.
3.5.		«Движение мотоциклов запрещено»	
3.6.		«Движение тракторов запрещено»	Запрещается движение тракторов и самоходных машин
3.7.		«Движение с прицепом запрещено»	Запрещается движение грузовых автомобилей и тракторов с прицепами любого типа, а также буксировка механических транспортных средств
3.8.		«Движение гужевых повозок запрещено»	Запрещается движение гужевых повозок (саней), верховых и вьючных животных, а также прогон скота
3.9.		«Движение на велосипедах запрещено»	Запрещается движение велосипедистов и мопедов
3.10.		«Движение пешеходов запрещено»	Запрещается движение пешеходов, а также лиц, использующих для передвижения средства индивидуальной мобильности.
3.11.		«Ограничение массы»	Запрещается движение транспортных средств, в том

			числе составов транспортных средств, общая фактическая масса которых больше указанной на знаке
3.12.		«Ограничение массы, приходящейся на ось транспортного средства»	Запрещается движение транспортных средств, у которых фактическая масса, приходящаяся на какую-либо ось, превышает указанную на знаке
3.13.		«Ограничение высоты»	Запрещается движение транспортных средств, габаритная высота которых (с грузом или без груза) больше указанной на знаке
3.14.		«Ограничение ширины»	Запрещается движение транспортных средств, габаритная ширина которых (с грузом или без груза) больше указанной на знаке
3.15.		«Ограничение длины»	Запрещается движение транспортных средств (составов транспортных средств) габаритная длина которых (с грузом или без груза) больше указанной на знаке
3.16.		«Ограничение минимальной дистанции»	Запрещается движение транспортных средств с дистанцией между ними меньше указанной на знаке
3.17.1.		«Таможня»	Запрещается проезд без остановки у таможни (контрольного пункта)

3.17.2.		«Опасность»	Запрещается дальнейшее движение всех без исключения транспортных средств в связи с дорожно-транспортным происшествием, аварией, пожаром или другой опасностью
3.17.3.		«Контроль»	Запрещается проезд без остановки через контрольные пункты
3.18.1.		«Поворот направо запрещен»	
3.18.2.		«Поворот налево запрещен»	
3.19.		«Разворот запрещен»	
3.20.		«Обгон запрещен»	Запрещается обгон всех транспортных средств, кроме тихоходных транспортных средств, гужевых повозок, мопедов и двухколесных мотоциклов без коляски
3.21.		«Конец зоны запрещения обгона»	
3.22.		«Обгон грузовым автомобилям запрещен»	Запрещается грузовым автомобилям с разрешенной максимальной массой более 3,5 т обгон всех транспортных средств
3.23.		«Конец зоны запрещения обгона грузовым автомобилям»	

3.24.		«Ограничение максимальной скорости» Запрещается движение со скоростью (км/ч), превышающей указанную на знаке	
3.25.		«Конец зоны ограничения максимальной скорости»	
3.26.		«Подача звукового сигнала запрещена»	Запрещается пользоваться звуковыми сигналами, кроме тех случаев, когда сигнал подается для предотвращения дорожно-транспортного происшествия
3.27.		«Остановка запрещена»	Запрещается остановка и стоянка транспортных средств
3.28.		«Стоянка запрещена»	Запрещается стоянка транспортных средств
3.29.		«Стоянка запрещена по нечетным числам месяца»	
3.30.		«Стоянка запрещена по четным числам месяца»	При одновременном применении знаков 3.29 и 3.30 на противоположных сторонах проезжей части разрешается стоянка на обеих сторонах проезжей части с 21 часа до 24 часов (время перестановки).
3.31.		«Конец зоны всех ограничений»	Обозначение конца зоны действия одновременно нескольких знаков из следующих: 3.16, 3.20, 3.22, 3.24, 3.26—3.30

3.32.		<b>«Движение транспортных средств с опасными грузами запрещено»</b>	Запрещается движение транспортных средств, оборудованных опознавательными знаками (информационными табличками) «Опасный груз»
3.33.		<b>«Движение транспортных средств с взрывчатыми и легковоспламеняющимися грузами запрещено»</b>	Запрещается движение транспортных средств, осуществляющих перевозку взрывчатых веществ и изделий, а также других опасных грузов, подлежащих маркировке как легковоспламеняющиеся, кроме случаев перевозки указанных опасных веществ и изделий в ограниченном количестве, определяемом в порядке, установленном специальными правилами перевозки
3.34.		<b>«Движение автобусов запрещено»</b>	
3.35.		<b>«Движение на средствах индивидуальной мобильности запрещено»</b>	

Знаки 3.2-3.9, 3.32 - 3.34 запрещают движение соответствующих видов транспортных средств в обоих направлениях.

Действие знаков не распространяется:

3.1-3.3, 3.18.1, 3.18.2, 3.19 и 3.34 — на маршрутные транспортные средства;

3.2, 3.3, 3.5-3.8 — на транспортные средства организаций федеральной почтовой связи, имеющие на боковой поверхности белую диагональную полосу на синем фоне, эмблему организаций федеральной почтовой связи, надпись "Почта России", и транспортные средства, которые обслуживают предприятия, находящиеся в обозначенной зоне, а также обслуживают граждан или принадлежат гражданам, проживающим или работающим в обозначенной зоне. В этих случаях



транспортные средства должны въезжать в обозначенную зону и выезжать из нее на ближайшем к месту назначения перекрестке;

3.28 - 3.30 - на транспортные средства, управляемые инвалидами, которым в соответствии с Федеральным законом "О социальной защите инвалидов в Российской Федерации" предоставлено право на бесплатное использование мест для парковки транспортных средств, перевозящие таких инвалидов и (или) детей-инвалидов, если на указанных транспортных средствах установлен опознавательный знак "Инвалид", а также на транспортные средства организаций федеральной почтовой связи, имеющие на боковой поверхности белую диагональную полосу на синем фоне, эмблему организаций федеральной почтовой связи, надпись "Почта России", и на легковые такси с включенным таксометром;

3.2, 3.3— на транспортные средства, управляемые инвалидами I и II групп, перевозящие таких инвалидов и (или) детей-инвалидов, если на указанных транспортных средствах установлен опознавательный знак «Инвалид».

3.27 — на маршрутные транспортные средства и транспортные средства, используемые в качестве легкового такси, в местах остановки маршрутных транспортных средств или стоянки транспортных средств, используемых в качестве легкового такси, обозначенных разметкой 1.17.1 и (или) знаками 5.16-5.18 соответственно;

3.34 - на школьные автобусы.

Действие знаков 3.18.1, 3.18.2 распространяется на пересечение проезжих частей, перед которым установлен знак.

Зона действия знаков 3.16, 3.20, 3.22, 3.24, 3.26—3.30 распространяется от места установки знака до ближайшего перекрестка за ним, а в населенных пунктах при отсутствии перекрестка – до конца населенного пункта. Действие знаков не прерывается в местах выезда с прилегающих к дороге территорий и в местах пересечения (примыкания) с полевыми, лесными и другими второстепенными дорогами, перед которыми не установлены соответствующие знаки.

Действие знака 3.24, установленного перед населенным пунктом, обозначенным знаком 5.23.1 или 5.23.2, распространяется до этого знака.

Зона действия знаков может быть уменьшена:

для знаков 3.16, 3.26 применением таблички 8.2.1;

для знаков 3.20, 3.22, 3.24 установкой в конце зоны их действия соответственно знаков 3.21, 3.23, 3.25 или применением таблички 8.2.1. Зона действия знака 3.24 может быть уменьшена установкой знака 3.24 с другим значением максимальной скорости движения;

для знаков 3.27—3.30 установкой в конце зоны их действия повторных знаков 3.27—3.30 с табличкой 8.2.3 или применением таблички 8.2.2, а также установкой знака 5.29 или 6.4. Действие знаков 3.10, 3.27—3.30 распространяется только на ту сторону дороги, на которой они установлены.

## 4. Предписывающие знаки

4.1.1.		«Движение прямо»	
4.1.2.		«Движение направо»	
4.1.3.		«Движение налево»	
4.1.4.		«Движение прямо или направо»	
4.1.5.		«Движение прямо или налево»	
4.1.6.		«Движение направо или налево»	

Разрешается движение только в направлениях, указанных на знаках стрелками.

Знаки, разрешающие поворот налево, разрешают и разворот (могут быть применены знаки 4.1.1—4.1.6 с конфигурацией стрелок, соответствующей требуемым направлениям движения на конкретном пересечении).


Действие знаков 4.1.1—4.1.6 не распространяется на маршрутные транспортные средства.

Действие знаков 4.1.1—4.1.6 распространяется на пересечение проезжих частей, перед которым установлен знак.

Действие знака 4.1.1, установленного в начале участка дороги, распространяется до ближайшего перекрестка. Знак не запрещает поворот направо во дворы и на другие прилегающие к дороге территории.

4.2.1.		«Объезд препятствия справа»	Объезд разрешается только справа
4.2.2.		«Объезд препятствия слева»	Объезд разрешается только слева
4.2.3.		«Объезд препятствия справа или слева»	Объезд разрешается с любой стороны
4.3.		«Круговое движение»	Разрешается движение в указанном стрелками направлении
4.4.1.		«Велосипедная дорожка»	Разрешается движение только на велосипедах и мопедах. По велосипедной дорожке могут двигаться также пешеходы (при отсутствии тротуара или пешеходной дорожки).
4.4.2.		«Конец велосипедной дорожки»	
4.5.1.		«Пешеходная дорожка»	Разрешается движение пешеходам, лицам, использующим для передвижения средства индивидуальной мобильности, и велосипедистам в случаях, указанных в пунктах 24.2 – 24.4 и 24.6 настоящих Правил
4.5.2.		«Пешеходная и велосипедная дорожка с совмещенным движением (велопешеходная дорожка с совмещенным движением)»	

4.5.3.		«Конец пешеходной и велосипедной дорожки с совмещенным движением (конец велопешеходной дорожки с совмещенным движением)»	
4.5.4.- 4.5.5.		«Пешеходная и велосипедная дорожка с разделением движения»	Велопешеходная дорожка с разделением на велосипедную и пешеходную стороны дорожки, выделенные конструктивно и (или) обозначенные горизонтальной разметкой 1.2.1, 1.2.1, 1.23.3 и 1.23.3 или иным способом.
4.5.6.- 4.5.7.		«Конец пешеходной и велосипедной дорожки с разделением движения (конец велопешеходной дорожки с разделением движения)»	
4.6.		«Ограничение минимальной скорости»	Разрешается движение только с указанной или большей скоростью (км/ч)
4.7.		«Конец зоны ограничения минимальной скорости»	
4.8.1.		«Направление движения транспортных средств с опасными грузами»	Движение транспортных средств, оборудованных опознавательными знаками (информационными табличками) «Опасный груз», разрешается только налево
4.8.2.		«Направление движения транспортных средств с опасными грузами»	Движение транспортных средств, оборудованных опознавательными знаками (информационными табличками) «Опасный груз», разрешается только прямо

<b>4.8.3.</b>		<b>«Направление движения транспортных средств с опасными грузами»</b>	Движение транспортных средств, оборудованных опознавательными знаками «Опасный груз», разрешается только направо
---------------	---	---	--

## 5. Знаки особых предписаний

Знаки особых предписаний вводят или отменяют определенные режимы движения.

5.1.		«Автомагистраль»	
5.2.		«Конец автомагистрали»	
5.3.		«Дорога для автомобилей»	Дорога, предназначенная для движения только автомобилей, автобусов и мотоциклов
5.4.		«Конец дороги для автомобилей»	
5.5.		«Дорога с односторонним движением»	Дорога или проезжая часть, по которой движение механических транспортных средств по всей ширине осуществляется в одном направлении
5.6.		«Конец дороги с односторонним движением»	
5.7.1.- 5.7.2		«Выезд на дорогу с односторонним движением»	Выезд на дорогу или проезжую часть с односторонним движением

5.8.		«Реверсивное движение»	Начало участка дороги, на котором на одной или нескольких полосах направление движения может изменяться на противоположное
5.9.		«Конец реверсивного движения»	
5.10.		«Выезд на дорогу с реверсивным движением»	
5.11.1.		«Дорога с полосой для маршрутных транспортных средств»	Дорога, по которой транспортные средства, допущенные к движению по полосам для маршрутных транспортных средств, движутся по специально выделенной полосе навстречу общему потоку транспортных средств
5.11.2.		«Дорога с полосой для велосипедистов»	Дорога, по которой движение велосипедистов, лиц, использующих для передвижения средства индивидуальной мобильности, и водителей мопедов осуществляется по специально выделенной полосе навстречу общему потоку транспортных средств
5.12.1.		«Конец дороги с полосой для маршрутных транспортных средств»	
5.12.2.		«Конец дороги с полосой для велосипедистов»	

5.13.1.- 5.13.2.		«Выезд на дорогу с полосой для маршрутных транспортных средств»	
5.13.3.- 5.13.4.		«Выезд на дорогу с полосой для велосипедистов»	
5.14.1		«Полоса для маршрутных транспортных средств»	Специально выделенная полоса, по которой транспортные средства, допущенные к движению по полосам для маршрутных транспортных средств, движутся попутно общему потоку транспортных средств.
5.14.2.		«Полоса для велосипедистов»	
5.14.3.		«Конец полосы для маршрутных транспортных средств»	
5.14.4.		«Конец полосы для велосипедистов»	

Действие знаков 5.14.1 - 5.14.4 распространяется на полосу, над которой они расположены.  
Действие знаков, установленных справа от дороги, распространяется на правую полосу.

5.15.1.		«Направление движения по полосам»	Число полос и разрешенные направления движения по каждой из них
5.15.2.		«Направление движения по полосе»	Разрешенные направления движения по полосе

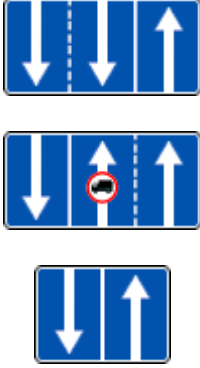







Знаки 5.15.1 и 5.15.2, разрешающие поворот налево из крайней левой полосы, разрешают и разворот из этой полосы.

Действие знаков 5.15.1 и 5.15.2 не распространяется на маршрутные транспортные средства.





Действие знаков 5.15.1 и 5.15.2, установленных перед перекрестком, распространяется на весь перекресток, если другие знаки 5.15.1 и 5.15.2, установленные на нем, не дают иных указаний.


<p>5.15.3.</p>		<p><b>«Начало полосы»</b></p>	<p>Начало дополнительной полосы на подъеме или полосы торможения. Если на знаке, установленном перед дополнительной полосой, изображен знак 4.6 «Ограничение минимальной скорости», то водитель транспортного средства, который не может продолжать движения по основной полосе с указанной или большей скоростью, должен перестроиться на полосу, расположенную справа от него.</p>
<p>5.15.4.</p>		<p><b>«Начало полосы»</b></p>	<p>Начало участка средней полосы трехполосной дороги, предназначенного для движения в данном направлении. Если на знаке 5.15.4 изображен знак, запрещающий движение каким-либо транспортным средствам, то движение этих транспортных средств по соответствующей полосе запрещается.</p>
<p>5.15.5.</p>		<p><b>«Конец полосы»</b></p>	<p>Конец дополнительной полосы на подъеме или полосы разгона</p>
<p>5.15.6.</p>		<p><b>«Конец полосы»</b></p>	<p>Конец участка средней полосы на трехполосной дороге, предназначенного для движения в данном направлении</p>

5.15.7.		«Направление движения по полосам»	<p>Если на знаке 5.15.7 изображен знак, запрещающий движение каким-либо транспортным средствам, то движение этих транспортных средств по соответствующей полосе запрещается.</p> <p>Знаки 5.15.7 с соответствующим числом стрелок могут применяться на дорогах с четырьмя и более полосами.</p>
5.15.8.		«Число полос»	<p>Указывает число полос движения и режимы движения по полосам. Водитель обязан выполнять требования знаков, нанесенных на стрелки.</p>
5.16.		«Место остановки автобуса и (или) троллейбуса»	
5.17.		«Место остановки трамвая»	
5.18.		«Место стоянки легковых такси»	
5.19.1.		«Пешеходный переход»	<p>При отсутствии на переходе разметки 1.14.1 или 1.14.2 знак 5.19.1 устанавливается справа от дороги на ближней границе перехода относительно приближающихся транспортных средств</p>

5.19.2.		«Пешеходный переход»	При отсутствии на переходе разметки 1.14.1 или 1.14.2 знак 5.19.2 устанавливается слева от дороги на дальней границе перехода относительно приближающихся транспортных средств
5.20.		«Искусственная неровность»	Обозначает границы искусственной неровности. Знак устанавливается на ближайшей границе искусственной неровности относительно приближающихся транспортных средств.
5.21.		«Жилая зона»	Территория, на которой действуют требования Правил, устанавливающие порядок движения в жилой зоне
5.22.		«Конец жилой зоны»	
5.23.1.- 5.23.2.	 	«Начало населенного пункта»	Начало населенного пункта, в котором действуют требования Правил дорожного движения Российской Федерации, устанавливающие порядок движения в населенных пунктах
5.24.1.- 5.24.2.	 	«Конец населенного пункта»	Место, с которого на данной дороге утрачивают силу требования Правил дорожного движения Российской Федерации, устанавливающие порядок движения в населенных пунктах

5.25.		«Начало населенного пункта»	Начало населенного пункта, в котором на данной дороге не действуют требования Правил дорожного движения Российской Федерации, устанавливающие порядок движения в населенных пунктах
5.26.		«Конец населенного пункта»	Конец населенного пункта, обозначенного знаком 5.25
5.27.		«Зона с ограничением стоянки»	Место, с которого начинается территория (участок дороги), где стоянка запрещена
5.28.		«Конец зоны с ограничением стоянки»	
5.29.		«Зона регулируемой стоянки»	Место, с которого начинается территория (участок дороги), где стоянка разрешена и регулируется с помощью табличек и разметки
5.30.		«Конец зоны регулируемой стоянки»	
5.31.		«Зона с ограничением максимальной скорости»	Место, с которого начинается территория (участок дороги), где ограничена максимальная скорость движения
5.32.		«Конец зоны с ограничением максимальной скорости»	

5.33.		«Пешеходная зона»	<p>Место, с которого начинается территория (участок дороги), на которой разрешено движение пешеходов и в случаях, установленных пунктами 24.2 - 24.4 и 24.6 настоящих Правил, лиц, использующих для движения средства индивидуальной мобильности, и велосипедистов.</p>
5.34.		«Конец пешеходной зоны»	
5.35.		«Зона с ограничением экологического класса механических транспортных средств»	<p>Место, с которого начинается территория (участок дороги), где запрещено движение механических транспортных средств:</p> <ul style="list-style-type: none"> <li>• экологический класс которых, указанный в регистрационных документах на эти транспортные средства, ниже экологического класса, указанного на знаке;</li> <li>• экологический класс которых не указан в регистрационных документах на эти транспортные средства.</li> </ul>
5.36.		«Конец зоны с ограничением экологического класса механических транспортных средств»	

5.37.		<p><b>«Зона с ограничением экологического класса по видам транспортных средств»</b></p>	<p>Место, с которого начинается территория (участок дороги), где запрещено движение указанных на знаке видов транспортных средств:</p> <ul style="list-style-type: none"> <li>• экологический класс которых, указанный в регистрационных документах на эти транспортные средства, ниже экологического класса, указанного на знаке;</li> <li>• экологический класс которых не указан в регистрационных документах на эти транспортные средства.</li> </ul>
-------	---	---	---

Действие знаков 5.35 и 5.37 не распространяется на механические транспортные средства Вооруженных Сил Российской Федерации, полиции, аварийно-спасательных служб и формирований, пожарной охраны, скорой медицинской помощи, аварийной службы газовой сети и механические транспортные средства организаций федеральной почтовой связи, имеющие на боковой поверхности белую диагональную полосу на синем фоне, эмблему организаций федеральной почтовой связи, надпись "Почта России", электромобили, транспортные средства, на которых установлен опознавательный знак "Инвалид", а также на транспортные средства, которые принадлежат гражданам, проживающим в обозначенной зоне.

5.38.		<p><b>«Конец зоны с ограничением экологического класса грузовых автомобилей»</b></p>	
5.39.		<p><b>«Велосипедная зона»</b></p>	<p>Место, с которого начинается велосипедная зона.</p>
5.40.		<p><b>«Конец велосипедной зоны»</b></p>	





## 6. Информационные знаки

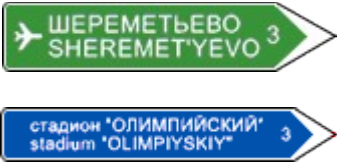



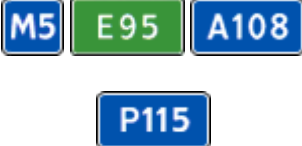

Информационные знаки информируют о расположении населенных пунктов и других объектов, а также об установленных или о рекомендуемых режимах движения.

6.1.		«Общие ограничения максимальной скорости»	Общие ограничения скорости, установленные Правилами дорожного движения Российской Федерации.
6.2.		«Рекомендуемая скорость»	Скорость, с которой рекомендуется движение на данном участке дороги. Зона действия знака распространяется до ближайшего перекрестка, а при применении знака 6.2 совместно с предупреждающим знаком определяется протяженностью опасного участка.
6.3.1.		«Место для разворота»	Поворот налево запрещается
6.3.2.		«Зона для разворота»	Протяженность зоны для разворота. Поворот налево запрещается.
6.4.		«Парковка (парковочное место)»	Изображение на знаке символа таблички 8.8 "Платные услуги" указывает на организацию парковки (парковочного места) на платной основе. Изображение на знаке символа таблички 8.17 "Инвалиды" указывает на организацию парковки (парковочного места) только для транспортных средств, на которых установлен


			<p>опознавательный знак "Инвалид". Действие знака, обозначающего парковку у края проезжей части около тротуара или на нем, распространяется до ближайшего перекрестка либо ограничивается табличкой 8.2.1.</p>
6.5.		«Полоса аварийной остановки»	Полоса аварийной остановки на крутом спуске
6.6.		«Подземный пешеходный переход»	
6.7.		«Надземный пешеходный переход»	
6.8.1.- 6.8.3.		«Тупик»	Дорога, не имеющая сквозного проезда
6.9.1.		«Предварительный указатель направлений»	<p>Направления движения к обозначенным на знаке населенным пунктам и другим объектам. На знаках могут быть нанесены изображения знака 6.14.1, символы автомагистрали, аэропорта и иные пиктограммы. На знаке 6.9.1 могут быть нанесены изображения других знаков, информирующих об особенностях движения. В нижней части знака 6.9.1 указывается расстояние от места установки знака до перекрестка или начала полосы торможения. Знак 6.9.1 применяется также для указания объезда участков дорог, на которых установлен один</p>



			<p>из запрещающих знаков 3.11—3.15.</p>
<p>6.9.2.</p>		<p>«Предварительный указатель направлений»</p>	
<p>6.9.3.</p>		<p>«Схема движения»</p>	<p>Маршрут движения при запрещении на перекрестке отдельных маневров или разрешенные направления движения на сложном перекрестке</p>
<p>6.10.1.</p>		<p>«Указатель направлений»</p>	<p>Направления движения к пунктам маршрута. На знаках может быть указано расстояние (км) до обозначенных на них объектов, нанесены символы автомагистрали, аэропорта и иные пиктограммы.</p>

6.10.2.		«Указатель направлений»	
6.11.		«Наименование объекта»	Наименование иного объекта, чем населенный пункт (река, озеро, перевал, достопримечательность и тому подобное)
6.12.		«Указатель расстояний»	Расстояние (км) до населенных пунктов, расположенных на маршруте
6.13.		«Километровый знак»	Расстояние (км) до начала или конца дороги
6.14.1.		«Номер маршрута»	Номер, присвоенный дороге (маршруту)
6.14.2.		«Номер маршрута»	Номер и направление дороги (маршрута)

6.15.1. - 6.15.3.		«Направление движения для грузовых автомобилей»	Рекомендуемое направление движения для грузовых автомобилей, тракторов и самоходных машин, если на перекрестке их движение в одном из направлений запрещено
6.16.		«Стоп-линия»	Место остановки транспортных средств при запрещающем сигнале светофора (регулирущика)
6.17.		«Схема объезда»	Маршрут объезда участка дороги, временно закрытого для движения
6.18.1. - 6.18.3.		«Направление объезда»	Направление объезда участка дороги, временно закрытого для движения
6.19.1. - 6.19.2.		«Предварительный указатель перестроения на другую проезжую часть»	Направление объезда закрытого для движения участка проезжей части на дороге с разделительной полосой или направление движения для возвращения на правую проезжую часть
6.20.1. - 6.20.2.		«Аварийный выход»	Указывает место в тоннеле, где находится аварийный выход
6.21.1. - 6.21.2.		«Направление движения к аварийному выходу»	Указывает направление к аварийному выходу и расстояние до него

6.22.		«Фотовидеофиксация»	Обозначает места возможного применения работающих в автоматическом режиме стационарных или передвижных специальных технических средств, имеющих функции фото- и киносъемки, видеозаписи для фиксации нарушений правил дорожного движения.
-------	---	---------------------	---

Знак 6.22 устанавливается вне населенного пункта на расстоянии 150 - 300 м до зоны контроля работающих в автоматическом режиме стационарных или передвижных специальных технических средств, имеющих функции фото- и киносъемки, видеозаписи для фиксации нарушений правил дорожного движения, в населенном пункте - со знаками 5.23.1, 5.23.2 и 5.25.





При необходимости знак 6.22 применяется с табличками 8.1.1 и 8.1.3, 8.1.4.


На знаках 6.9.1, 6.9.2, 6.10.1 и 6.10.2, установленных вне населенного пункта, зеленый или синий фон означает, что движение к указанному населенному пункту или объекту будет осуществляться соответственно по автомагистрали или другой дороге. На знаках 6.9.1, 6.9.2, 6.10.1 и 6.10.2, установленных в населенном пункте, вставки с фоном зеленого или синего цвета означают, что движение к указанному населенному пункту или объекту после выезда из данного населенного пункта будет осуществляться соответственно по автомагистрали или другой дороге; белый фон знака означает, что указанный объект находится в данном населенном пункте.

На знаках 6.9.1, 6.9.2, 6.10.1, 6.10.2 и 6.11 коричневый фон означает туристический объект.

## 7. Знаки сервиса

Знаки сервиса информируют о расположении соответствующих объектов.

7.1.		«Пункт медицинской помощи»	
7.2.		«Больница»	
7.3.		«Автозаправочная станция»	
7.4.		«Техническое обслуживание автомобилей»	
7.5.		«Мойка автомобилей»	
7.6.		«Телефон»	
7.7.		«Пункт питания»	

7.8.		«Питьевая вода»	
7.9.		«Гостиница или мотель»	
7.10.		«Кемпинг»	
7.11.		«Место отдыха»	
7.12.		«Пост дорожно-патрульной службы»	
7.13.		«Полиция»	
7.14.1.		«Пункт таможенного контроля»	
7.14.2.		«Пункт транспортного контроля»	
7.15.		«Зона приема радиостанции, передающей информацию о дорожном движении»	Участок дороги, на котором осуществляется прием передач радиостанции на частоте, указанной на знаке



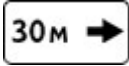
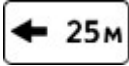

7.16.		«Зона радиосвязи с аварийными службами»	Участок дороги, на котором действует система радиосвязи с аварийными службами в гражданском диапазоне 27 МГц
7.17.		«Бассейн или пляж»	
7.18.		«Туалет»	
7.19.		«Телефон экстренной связи»	Указывает место, где находится телефон для вызова оперативных служб
7.20.		«Огнетушитель»	Указывает место, где находится огнетушитель
7.21.		«Автозаправочная станция с возможностью зарядки электромобилей»	



## 8. Знаки дополнительной информации (таблички)


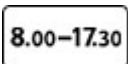
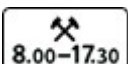

Знаки дополнительной информации (таблички) уточняют или ограничивают действие знаков, с которыми они применены.




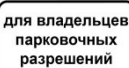
8.1.1.		«Расстояние до объекта»	Указывается расстояние от знака до начала опасного участка, места введения соответствующего ограничения или определенного объекта (места), находящегося впереди по ходу движения
8.1.2.		«Расстояние до объекта»	Указывает расстояние от знака 2.4 до перекрестка в случае, если непосредственно перед перекрестком установлен знак 2.5
8.1.3.		«Расстояние до объекта»	Указывает расстояние до объекта, находящегося в стороне от дороги
8.1.4.		«Расстояние до объекта»	Указывает расстояние до объекта, находящегося в стороне от дороги
8.2.1.		«Зона действия»	Указывает протяженность опасного участка дороги, обозначенного предупреждающими знаками, или зону действия запрещающих и информационно-указательных знаков
8.2.2.		«Зона действия»	Указывает зону действия запрещающих знаков 3.27—3.30










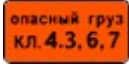

8.2.3.		«Зона действия»	Указывает конец зоны действия знаков 3.27—3.30
8.2.4.		«Зона действия»	Информирует водителей о нахождении их в зоне действия знаков 3.27—3.30
8.2.5.		«Зона действия»	Указывают направление и зону действия знаков 3.27—3.30 при запрещении остановки или стоянки вдоль одной стороны площади, фасада здания и тому подобного
8.2.6.		«Зона действия»	Указывают направление и зону действия знаков 3.27—3.30 при запрещении остановки или стоянки вдоль одной стороны площади, фасада здания и тому подобного
8.3.1.- 8.3.3.		«Направления действия»	Указывают направления действия знаков, установленных перед перекрестком или направления движения к обозначенным объектам, находящимся непосредственно у дороги





<p>8.4.1.- 8.4.8.</p>		<p>«Вид транспортного средства»</p>	<p>Указывают вид транспортного средства, на который распространяется действие знака.</p> <p>Табличка 8.4.1 распространяет действие знака на грузовые автомобили, в том числе с прицепом, с разрешенной максимальной массой более 3,5 т, табличка 8.4.3.2 - на легковые автомобили, а также грузовые автомобили с разрешенной максимальной массой до 3,5 т, табличка 8.4.3.1 - на электромобили и гибридные автомобили, имеющие возможность зарядки от внешнего источника, табличка 8.4.7.1 - на велосипедистов, табличка 8.4.7.2 - на лиц, использующих для передвижения средства индивидуальной мобильности, табличка 8.4.8 - на транспортные средства, оборудованные опознавательными знаками (информационными табличками) "Опасный груз".</p>
<p>8.4.9.- 8.4.16.</p>		<p>«Кроме вида транспортного средства»</p>	<p>Указывают вид транспортного средства, на который не распространяется действие знака.</p> <p>Табличка 8.4.14 не распространяет действие знака на транспортные средства, используемые в качестве легкового такси.</p> <p>Табличка 8.4.16 не распространяет действие знака на лиц, использующих для передвижения средства индивидуальной мобильности.</p>



8.5.1.		«Субботние, воскресные и праздничные дни»	Указывают дни недели, в течение которых действует знак
8.5.2.		«Рабочие дни»	Указывают дни недели, в течение которых действует знак
8.5.3.		«Дни недели»	Указывают дни недели, в течение которых действует знак
8.5.4.		«Время действия»	Указывает время суток, в течение которого действует знак
8.5.5.		«Время действия»	Указывают дни недели и время суток, в течение которых действует знак
8.5.6.		«Время действия»	Указывают дни недели и время суток, в течение которых действует знак
8.5.7.		«Время действия»	Указывают дни недели и время суток, в течение которых действует знак
8.6.1.- 8.6.9.		«Способ постановки транспортного средства на стоянку»	8.6.1 указывает, что все транспортные средства должны быть поставлены на стоянку параллельно краю проезжей части; 8.6.2 - 8.6.9 указывают способ постановки легковых автомобилей и мотоциклов на около тротуарной стоянке.

8.7.		<b>«Стоянка с неработающим двигателем»</b>	<p>Указывает, что на стоянке, обозначенной знаком 6.4, разрешается стоянка транспортных средств только с неработающим двигателем</p>
8.8.		<b>«Платные услуги»</b>	<p>Указывает, что услуги предоставляются только за наличный расчет</p>
8.9.1.		<b>«Ограничение продолжительности стоянки»</b>	<p>Указывает максимальную продолжительность пребывания транспортного средства на стоянке, обозначенной знаком 6.4.</p>
8.9.2.		<b>«Стоянка только для владельцев парковочных разрешений»</b>	<p>Указывает, что на парковке, обозначенной знаком 6.4, могут размещаться только транспортные средства, владельцы которых имеют разрешение на парковку, полученное в установленном органами исполнительной власти субъекта Российской Федерации или органами местного самоуправления порядке и действующее в пределах территории, границы которой установлены соответствующими органами исполнительной власти субъекта Российской Федерации или органами местного самоуправления.</p>

8.9.3.		<p><b>«Стоянка только транспортных средств дипломатического корпуса»</b></p>	<p>Указывает, что на парковке (парковочном месте), обозначенной знаком 6.4, могут размещаться только транспортные средства аккредитованных дипломатических представительств, консульских учреждений, международных (межгосударственных) организаций и представительств таких организаций, имеющие государственные регистрационные знаки, применяемые для обозначения таких транспортных средств.</p>
8.10.		<p><b>«Место для осмотра автомобилей»</b></p>	<p>Указывает, что на площадке, обозначенной знаком 6.15 или 7.11, имеется эстакада или смотровая канава</p>
8.11.		<p><b>«Ограничение разрешенной максимальной массы»</b></p>	<p>Указывает, что действие знака распространяется только на транспортные средства с разрешенной максимальной массой более указанной на табличке</p>
8.12.		<p><b>«Опасная обочина»</b></p>	<p>Предупреждает, что съезд на обочину опасен в связи с проведением на ней ремонтных работ. Применяется со знаком 1.25</p>
8.13.		<p><b>«Направление главной дороги»</b></p>	<p>Указывает направление главной дороги на перекрестке</p>

8.14.		«Полоса движения»	Указывает полосу движения или полосу для велосипедистов, на которую распространяется действие знака или светофора
8.15.		«Слепые пешеходы»	Указывает, что пешеходным переходом пользуются слепые. Применяется со знаками 1.22, 5.19.1, 5.19.2 и светофорами.
8.16.		«Влажное покрытие»	Указывает, что действие знака распространяется на период времени, когда покрытие проезжей части влажное
8.17.		«Инвалиды»	Указывает, что действие знака 6.4 распространяется только на мотоколяски и автомобили, на которых установлены опознавательные знаки «Инвалид»
8.18.		«Кроме инвалидов»	Указывает, что действие знаков не распространяется на мотоколяски и автомобили, на которых установлены опознавательные знаки «Инвалид»
8.19.		«Класс опасного груза»	Указывает номер класса (классов) опасных грузов по ГОСТ 19433-88
8.20.1.- 8.20.2.		«Тип тележки транспортного средства»	Применяются со знаком 3.12. Указывают число сближенных осей транспортного средства, для каждой из которых указанная на знаке масса является предельно допустимой

<p>8.21.1.- 8.21.3.</p>		<p>«Вид маршрутного транспортного средства»</p>	<p>Применяются со знаком 6.4. Обозначают место стоянки транспортных средств у станций метро, остановок автобуса (троллейбуса) или трамвая, где возможна пересадка на соответствующий вид транспорта</p>
<p>8.22.1.- 8.22.3.</p>		<p>«Препятствие»</p>	<p>Обозначают препятствие и направление его объезда. Применяются со знаками 4.2.1—4.2.3.</p>
<p>8.23.</p>		<p>«Фотовидеофиксация»</p>	<p>Применяется со знаками 1.1, 1.2, 1.8, 1.22, 1.35, 3.1 - 3.7, 3.18.1, 3.18.2, 3.19, 3.20, 3.22, 3.24, 3.27 - 3.30, 5.1 - 5.4, 5.14, 5.21, 5.23.1, 5.23.2, 5.24.1, 5.24.2, 5.25 - 5.27, 5.31, 5.36 и 5.36, а также со светофорами. Указывает, что в зоне действия дорожного знака либо на данном участке дороги может осуществляться фиксация административных правонарушений работающими в автоматическом режиме специальными техническими средствами, имеющими функции фото-, киносъемки и видеозаписи, или средствами фото-, киносъемки и видеозаписи.</p>
<p>8.24.</p>		<p>«Работает эвакуатор»</p>	<p>Указывает, что в зоне действия дорожных знаков 3.27 - 3.30 осуществляется задержание транспортного средства</p>

8.25.		<b>«Экологический класс транспортного средства»</b>	Может использоваться совместно со следующими дорожными знаками: 3.3 – 3.5, 3.18.1, 3.18.2, 4.1.1 – 4.1.6, 5.29 и 6.4
8.26.		<b>«Зарядка электромобилей»</b>	Указывает на место зарядки электромобилей.

Таблички размещаются непосредственно под знаком, с которым они применены. Таблички 8.2.2 – 8.2.4, 8.13 при расположении знаков над проезжей частью, обочиной или тротуаром размещаются сбоку от знака. В случаях, когда значения временных дорожных знаков (на переносной стойке) и стационарных знаков противоречат друг другу, водители должны руководствоваться временными знаками.

Желтый фон на знаках 1.8, 1.15, 1.16, 1.18 - 1.21, 1.33, 2.6, 3.11 - 3.16 и 3.18.1 - 3.25 означает, что эти знаки являются временными. Кроме того, временными считаются знаки, установленные на переносных опорах.

В случаях если значения временных дорожных знаков и стационарных дорожных знаков противоречат друг другу, водители должны руководствоваться временными знаками.